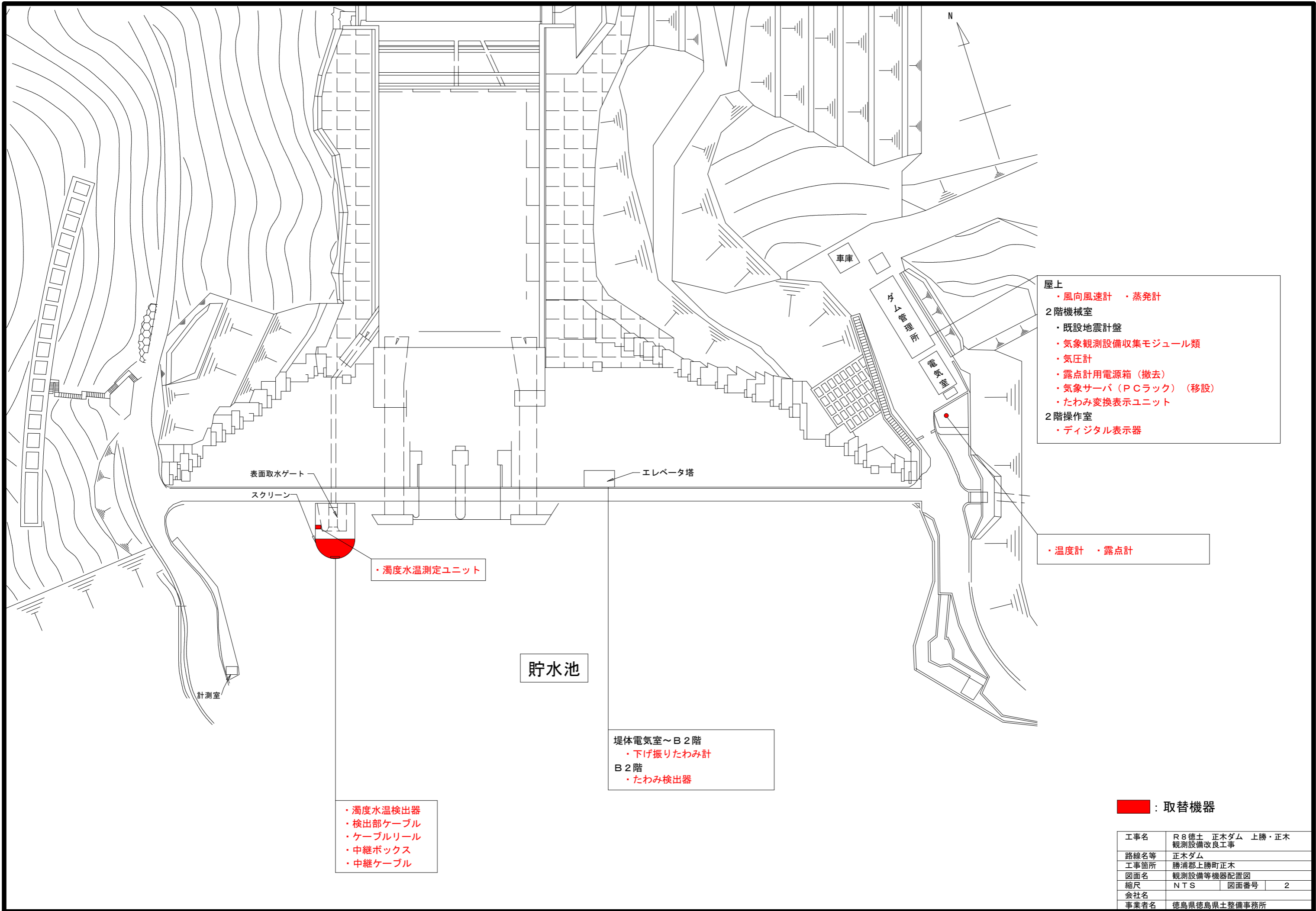


■ : 取替機器

工事名	R8徳土 正木ダム 上勝・正木 観測設備改良工事		
路線名等	正木ダム		
工事箇所	勝浦郡上勝町正木		
図面名	観測設備等システム構成図 (新設)		
縮尺	NTS	図面番号	1
会社名			
事業者名	徳島県徳島県土整備事務所		



- 屋上
 - ・風向風速計
 - ・蒸発計
- 2階機械室
 - ・既設地震計盤
 - ・気象観測設備収集モジュール類
 - ・気圧計
 - ・露点計用電源箱 (撤去)
 - ・気象サーバ (PCラック) (移設)
 - ・たわみ変換表示ユニット
- 2階操作室
 - ・デジタル表示器

- ・温度計
- ・露点計

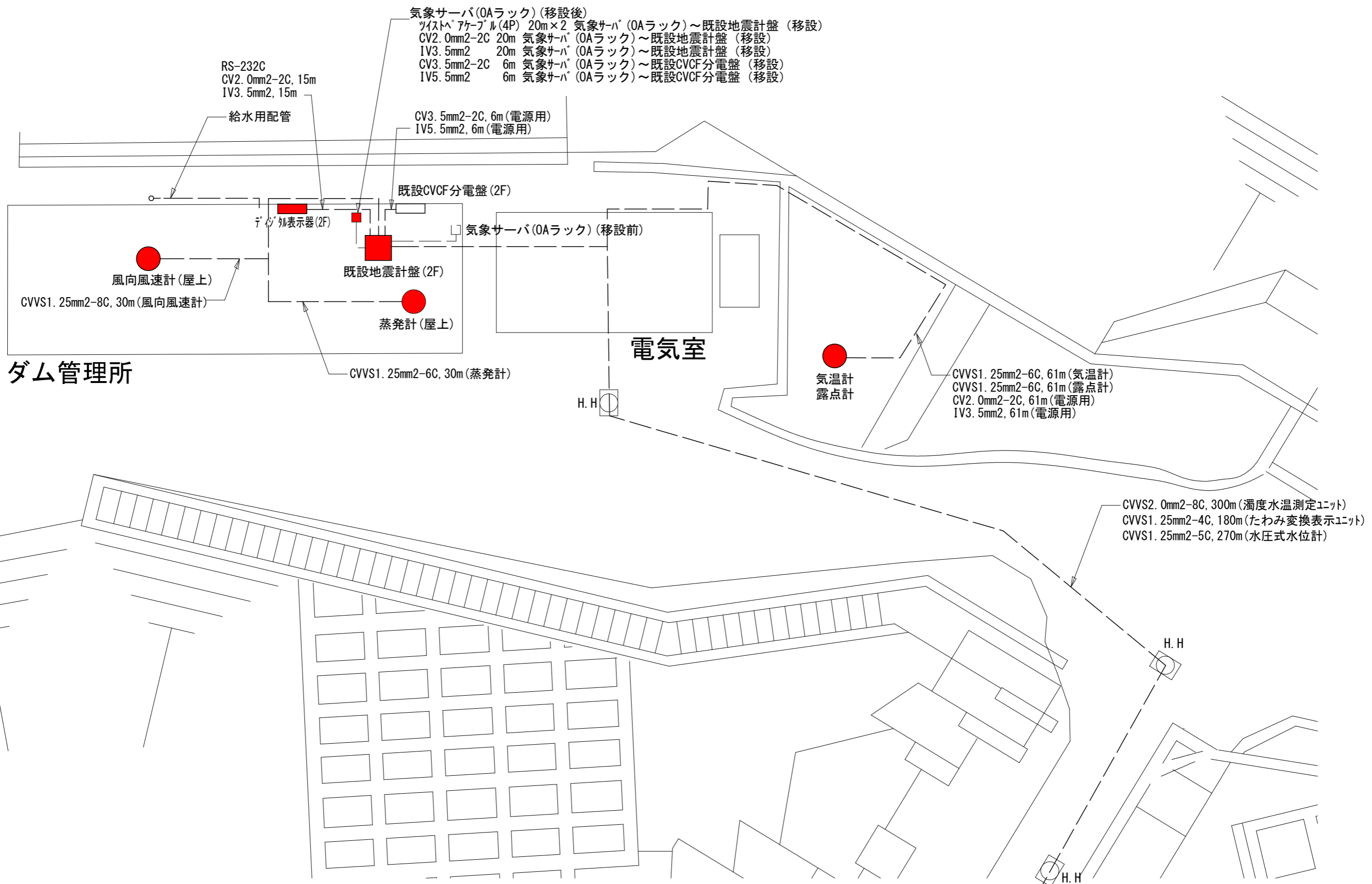
- ・濁度水温測定ユニット

- 堤体電気室～B2階
 - ・下げ振りたわみ計
- B2階
 - ・たわみ検出器

- ・濁度水温検出器
- ・検出部ケーブル
- ・ケーブルリール
- ・中継ボックス
- ・中継ケーブル

■ : 取替機器

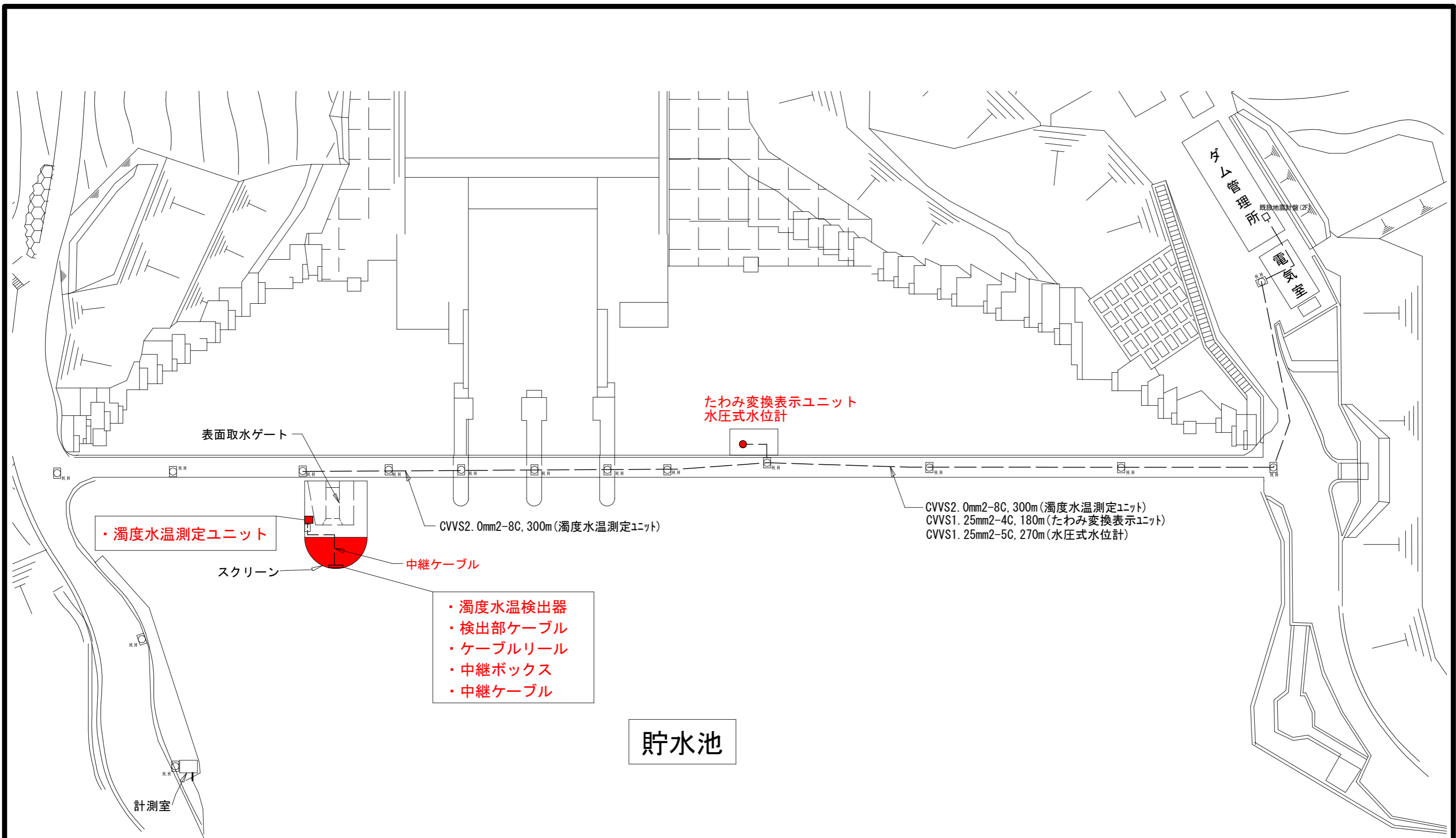
工事名	R8 徳土 正木ダム 上勝・正木 観測設備改良工事		
路線名等	正木ダム		
工事箇所	勝浦郡上勝町正木		
図面名	観測設備等機器配置図		
縮尺	NTS	図面番号	2
会社名			
事業者名	徳島県徳島県土整備事務所		



ダム管理所

電気室

工事名	R8徳土 正木ダム 上勝・正木 観測設備改良工事
路線名等	正木ダム
工事箇所	勝浦郡上勝町正木
図面名	観測設備等配線図(管理所周辺)
縮尺	N T S 図面番号 3
会社名	
事業者名	徳島県徳島県土整備事務所



・濁度水温測定ユニット

スクリーン

中継ケーブル

- ・濁度水温検出器
- ・検出部ケーブル
- ・ケーブルリール
- ・中継ボックス
- ・中継ケーブル

貯水池

たわみ変換表示ユニット
水圧式水位計

CVVS2. 0mm2-8C, 300m (濁度水温測定ユニット)

CVVS2. 0mm2-8C, 300m (濁度水温測定ユニット)
CVVS1. 25mm2-4C, 180m (たわみ変換表示ユニット)
CVVS1. 25mm2-5C, 270m (水圧式水位計)

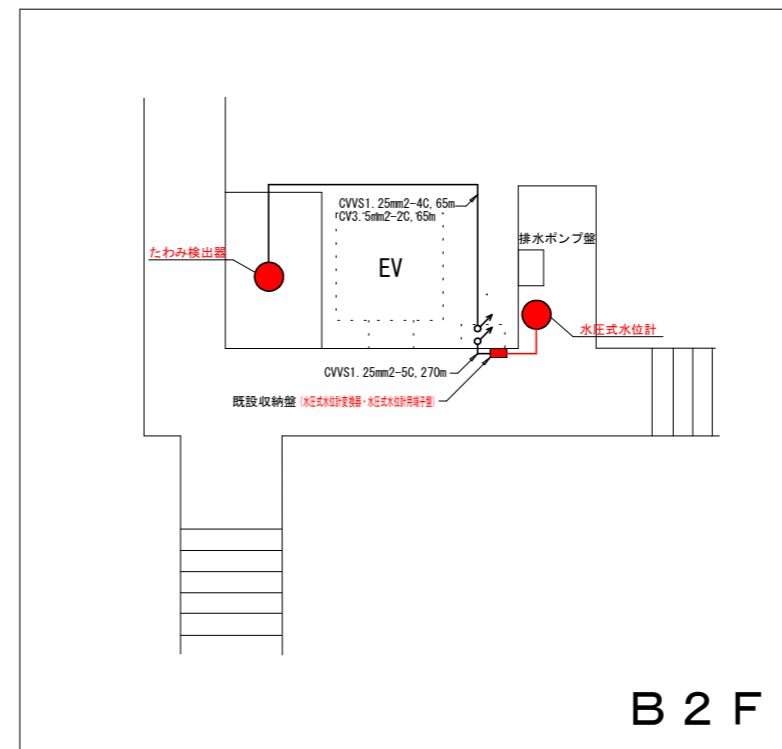
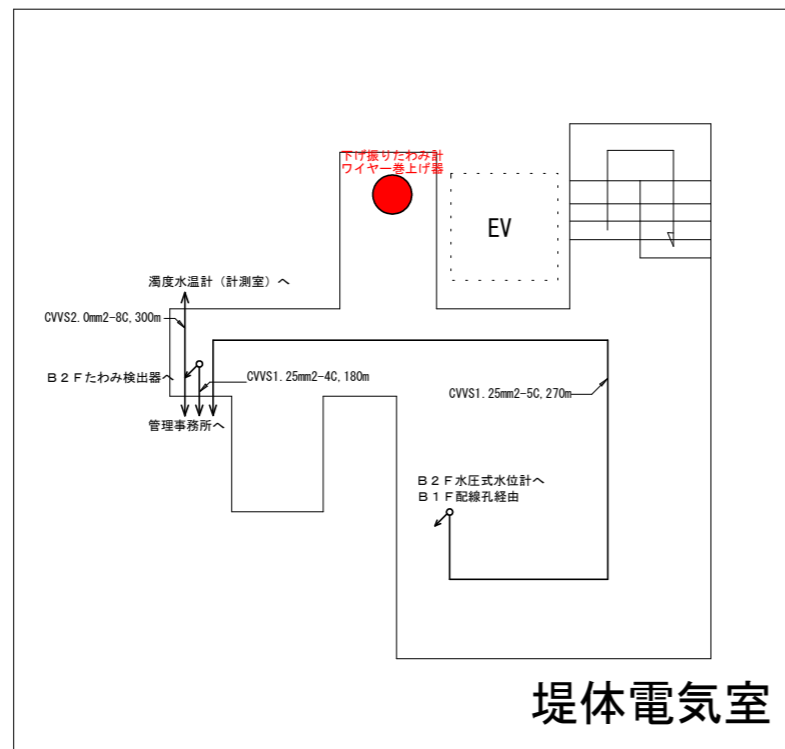
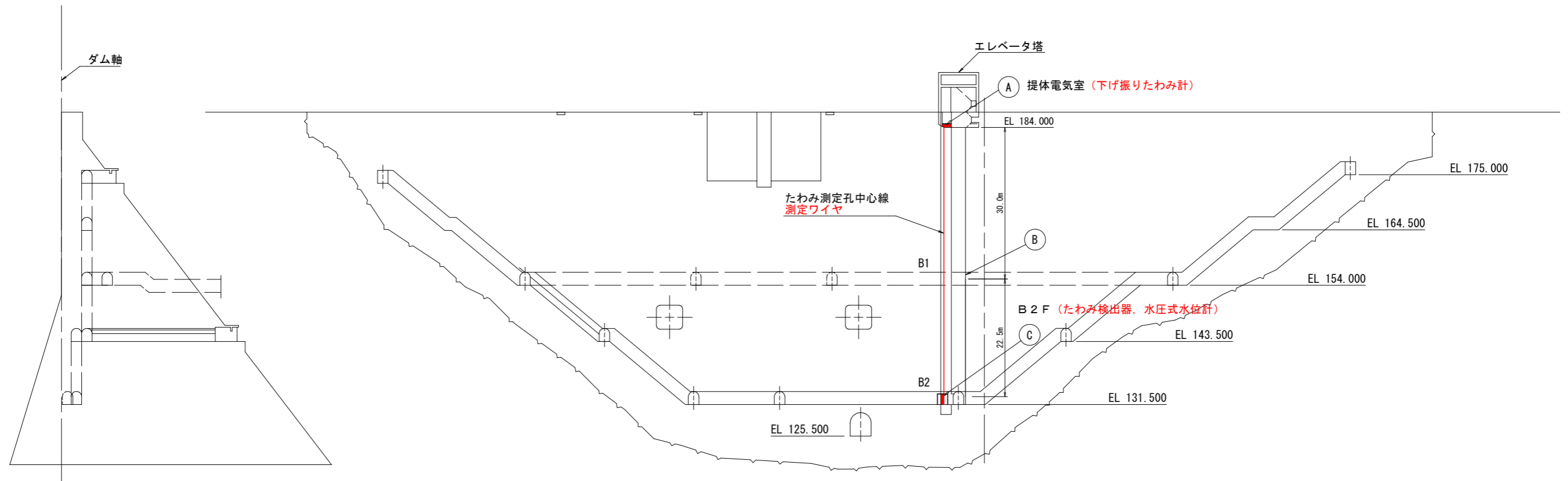
表面取水ゲート

計測室

■ : 取替機器

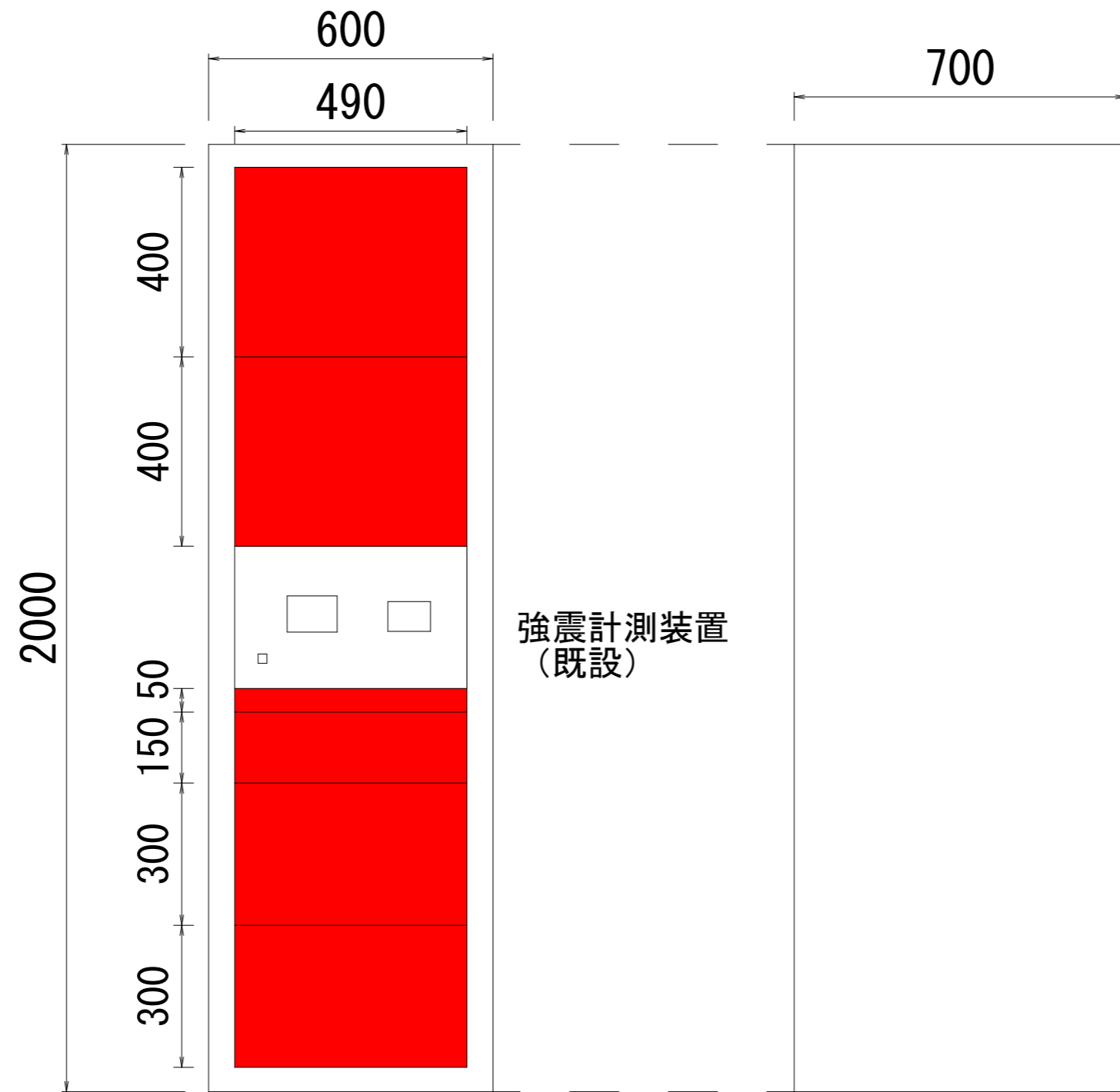
工事名	R8 徳土 正木ダム 上勝・正木 観測設備改良工事		
路線名等	正木ダム		
工事箇所	勝浦郡上勝町正木		
図面名	観測設備等配線図 (ダム周辺)		
縮尺	NTS	図面番号	4
会社名			
事業者名	徳島県徳島県土整備事務所		

縦断面図




■ : 取替機器

工事名	R8徳土 正木ダム 上勝・正木 観測設備改良工事		
路線名等	正木ダム		
工事箇所	勝浦郡上勝町正木		
図面名	観測設備等配線図 (ダム堤体)		
縮尺	NTS	図面番号	5
会社名	徳島県徳島県土整備事務所		
事業者名	徳島県徳島県土整備事務所		



強震計測装置
(既設)

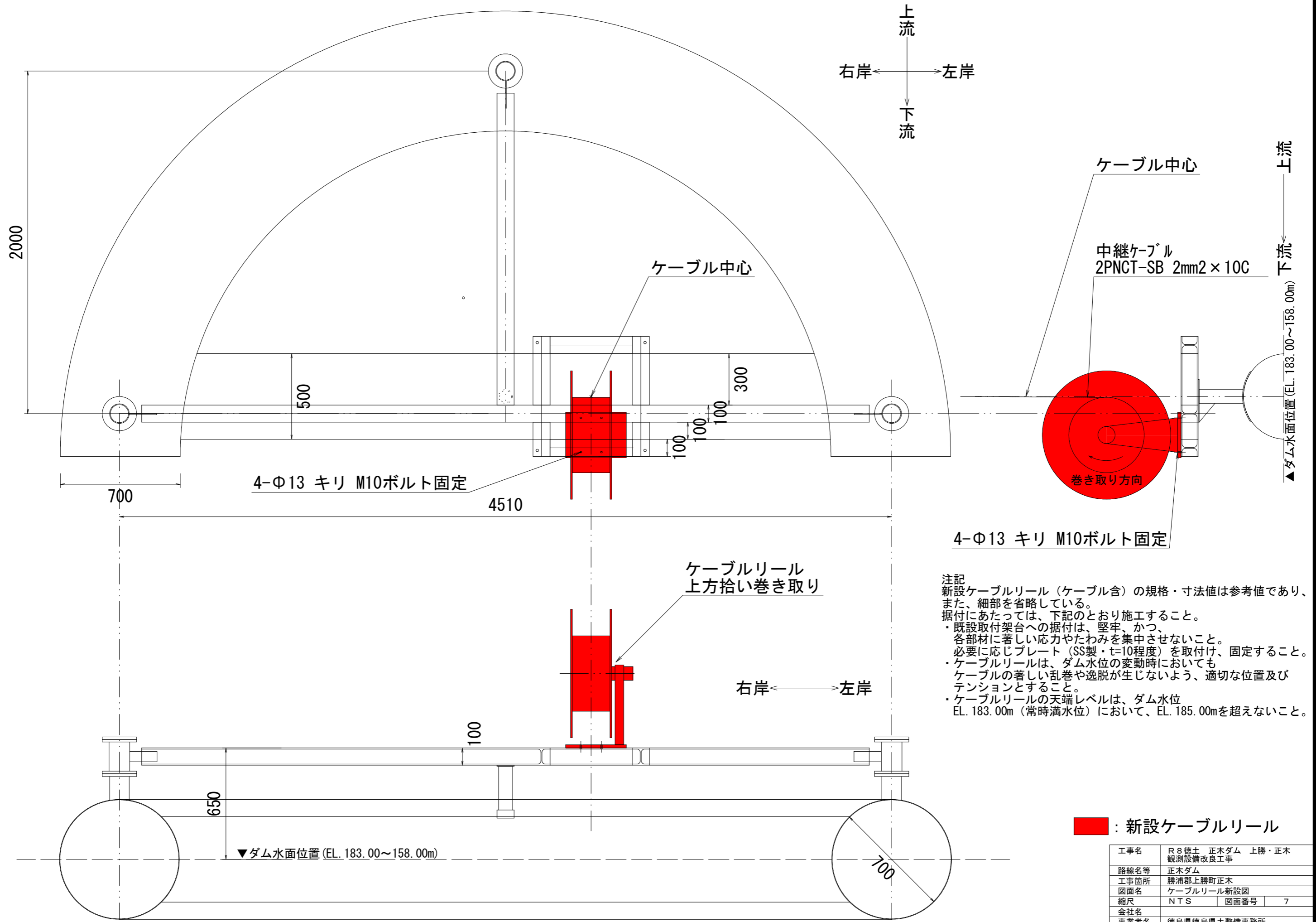
 : 機器取付スペース

正面

側面

既設地震計盤 (19インチラック)

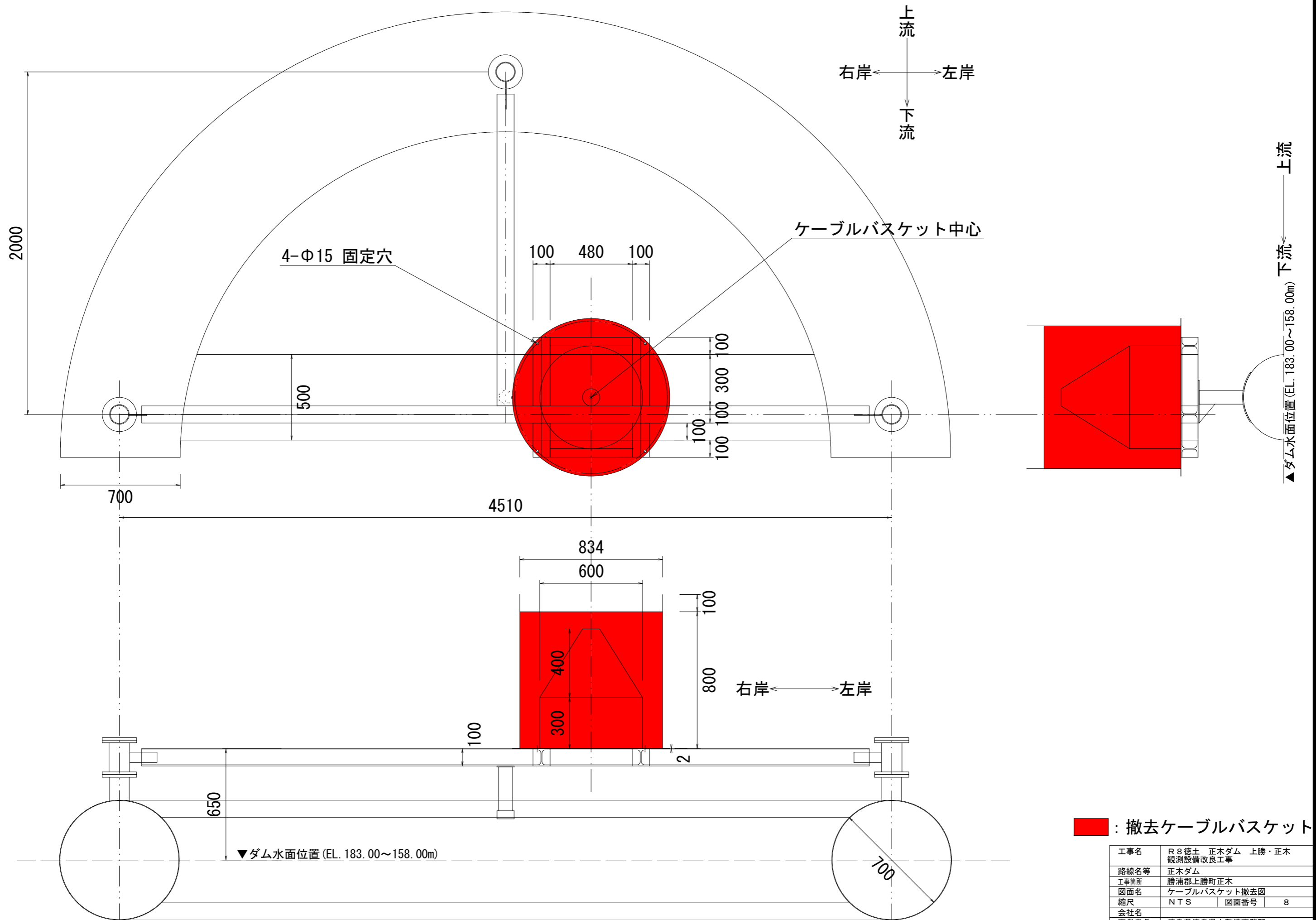
工事名	R8徳土 正木ダム 上勝・正木 観測設備改良工事		
路線名等	正木ダム		
工事箇所	勝浦郡上勝町正木		
図面名	既設地震計盤		
縮尺	NTS	図面番号	6
会社名			
事業者名	徳島県徳島県土整備事務所		



注記
 新設ケーブルリール（ケーブル含）の規格・寸法値は参考値であり、また、細部を省略している。
 据付にあたっては、下記のとおり施工すること。
 ・既設取付架台への据付は、堅牢、かつ、各部材に著しい応力やたわみを集中させないこと。
 ・必要に応じプレート（SS製・t=10程度）を取付け、固定すること。
 ・ケーブルリールは、ダム水位の変動時においてもケーブルの著しい乱巻や逸脱が生じないように、適切な位置及びテンションとすること。
 ・ケーブルリールの天端レベルは、ダム水位 EL. 183.00m（常時満水位）において、EL. 185.00mを超えないこと。

■ : 新設ケーブルリール

工事名	R8徳土 正木ダム 上勝・正木 観測設備改良工事		
路線名等	正木ダム		
工事箇所	勝浦郡上勝町正木		
図面名	ケーブルリール新設図		
縮尺	NTS	図面番号	7
会社名			
事業者名	徳島県徳島県土整備事務所		



工事名	R8徳土 正木ダム 上勝・正木 観測設備改良工事		
路線名等	正木ダム		
工事箇所	勝浦郡上勝町正木		
図面名	ケーブルバスケット撤去図		
縮尺	NTS	図面番号	8
会社名	徳島県徳島県土整備事務所		
事業者名	徳島県徳島県土整備事務所		